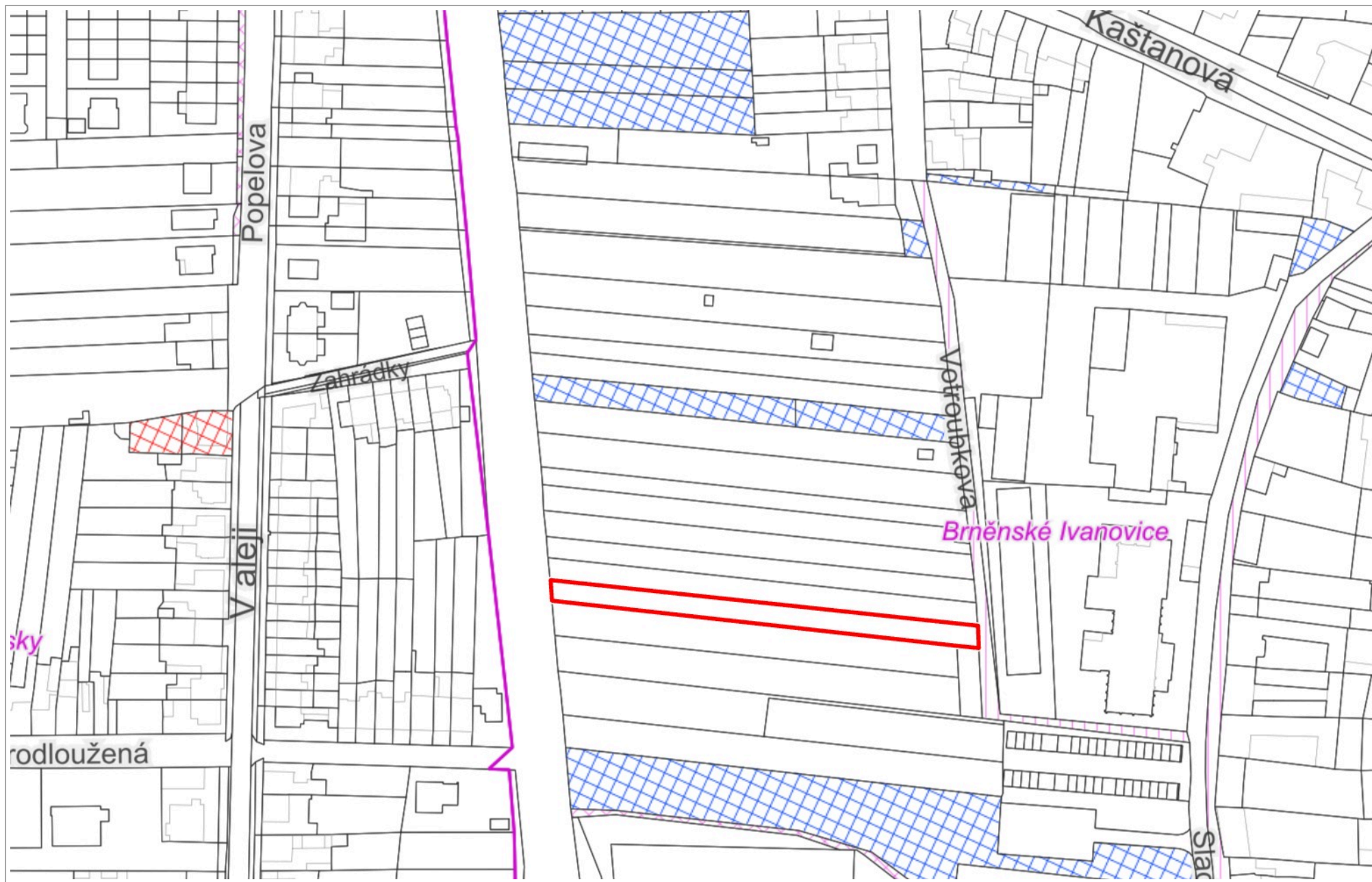
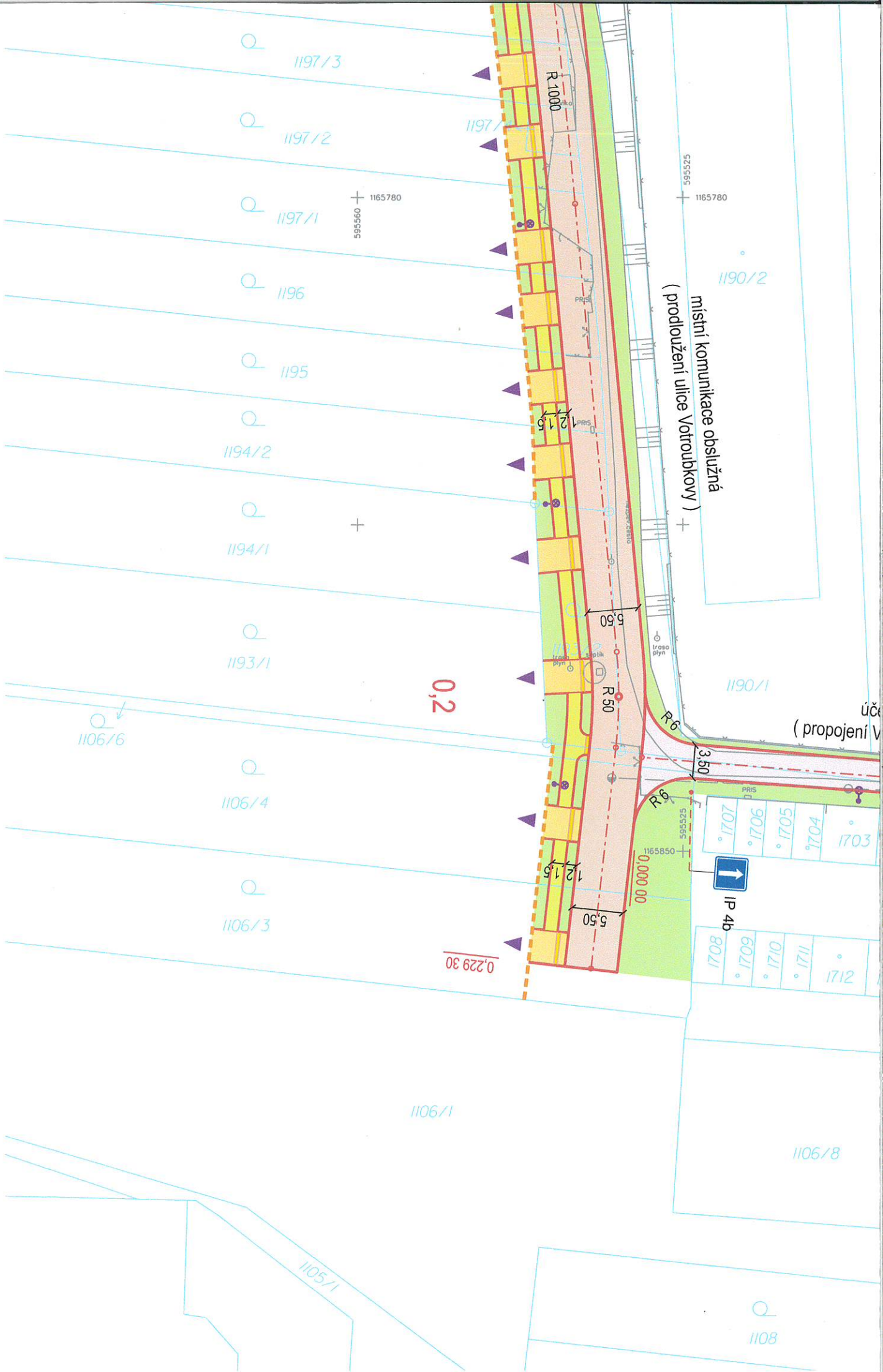


1 : 750

Ortofoto: © DTM JMK, RÚIAN: © ČÚZK, Katastr: © ČÚZK





místní komunikace obsluhována
(prodloužení ulice Votroubkovy)

0,2

IP 4b
8011

595525
1165780

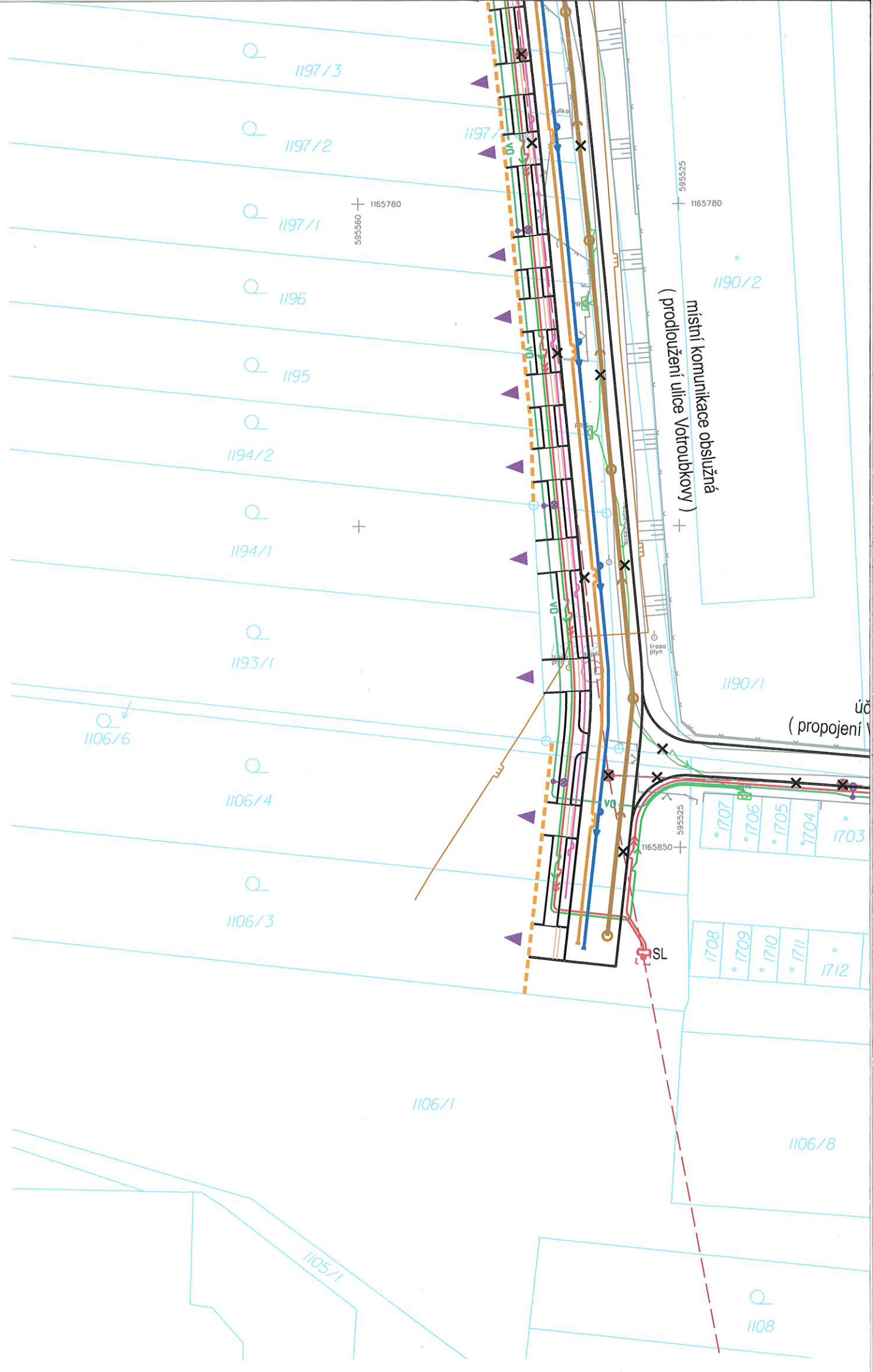
1165780
095955

0.000 00
1165850

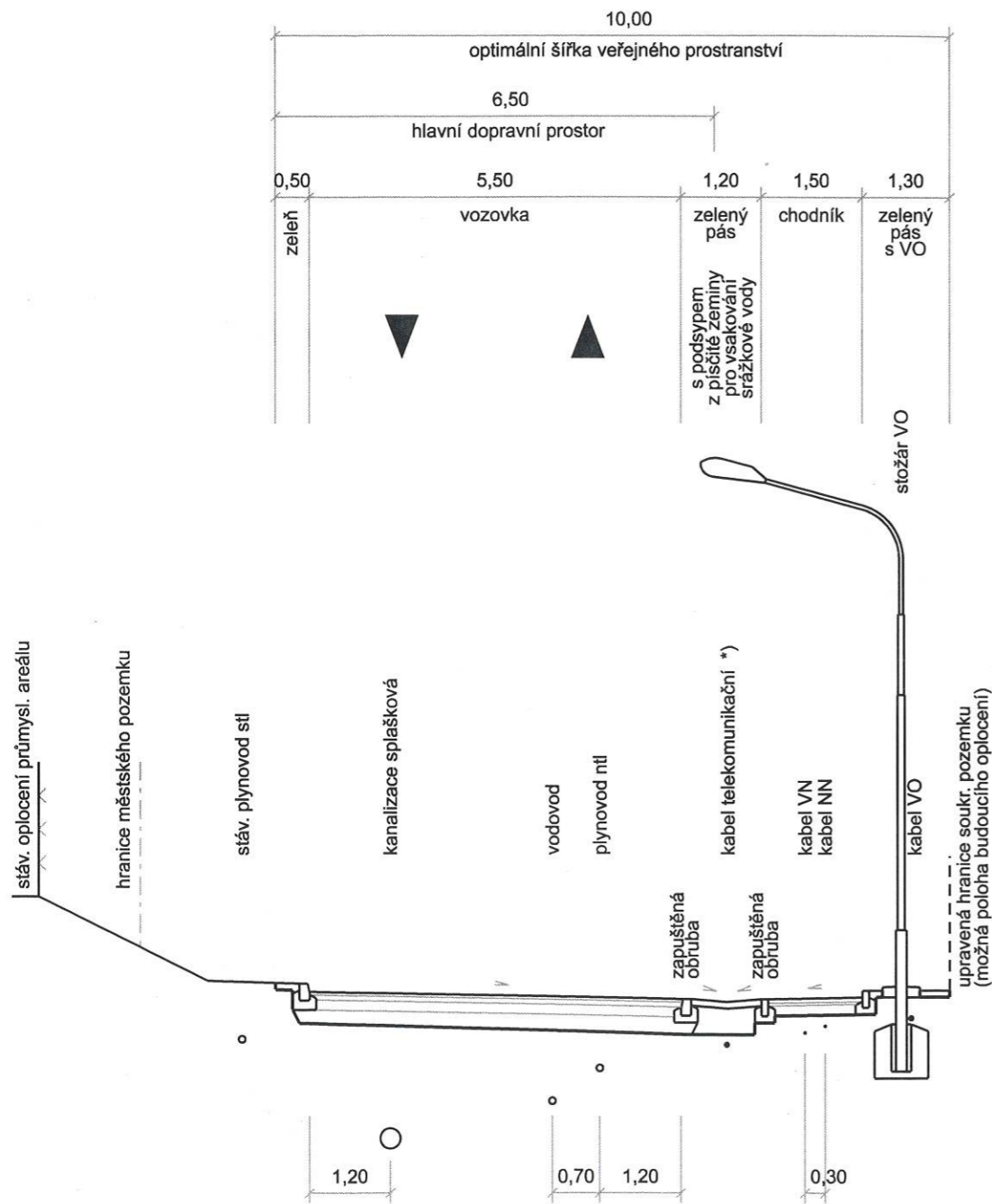
0.229 30

1707	1706	1705	1704	1703
1711	1710	1712		

úč
(propojení V

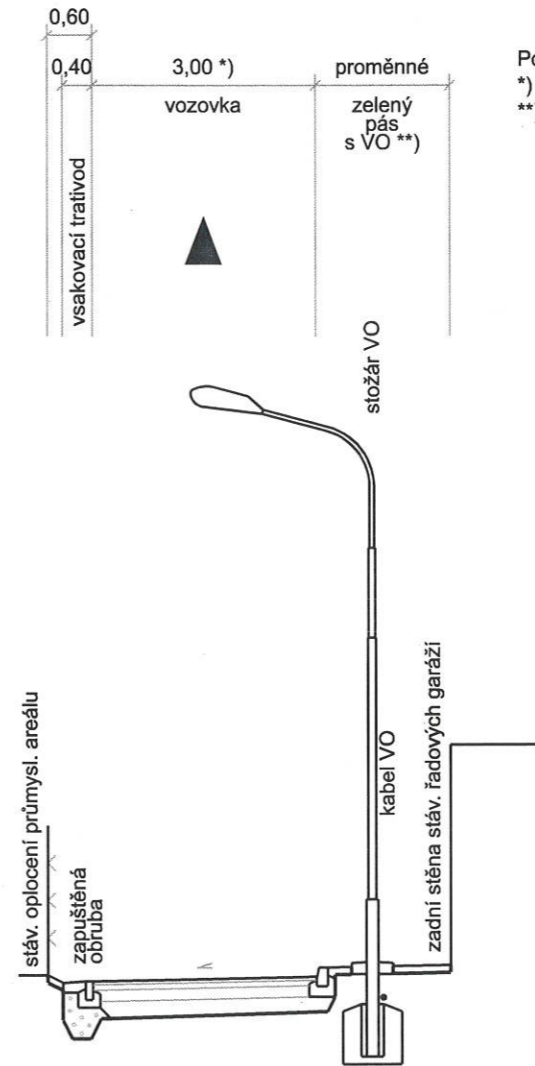


MÍSTNÍ KOMUNIKACE V PRODLOUŽENÍ UL. VOTROUBKOVY
s obousměrným dopravním provozem



Pozn.
*) V případě, že kabely budou v celé trase uloženy v technickém kanále či v chráničkách, lze je umístit společně s kabely silovými do chodníku.

ÚČELOVÁ KOMUNIKACE SPOJUJÍCÍ UL. VOTROUBKOVU A SLADOVNICKOU
s jednosměrným dopravním provozem



Pozn.
*) V dolní části komunikace u nájezdu z Votroubkovy šířka 3,50 m
**) V dolní části komunikace i kabelová vedení VN, NN a trafostanice



3

VYPRACOVAL	ING. JIŘÍ ŠEREK	ING. JIŘÍ ŠEREK JOSEFY FAIMONOVÉ 14 628 00 BRNO	
OBJEDNATEL	STATUTÁRNÍ MĚSTO BRNO, MČ BRNO-TUŘANY		
Komunikace Votroubkova		FORMÁT DATUM STUPEŇ ČÍS.ZAKÁZKY	2 A4 06 / 2023 STUDIE 0425
Zásady příčného uspořádání		MĚŘITKO 1:100	ČÍS. PŘÍLOHY 05