





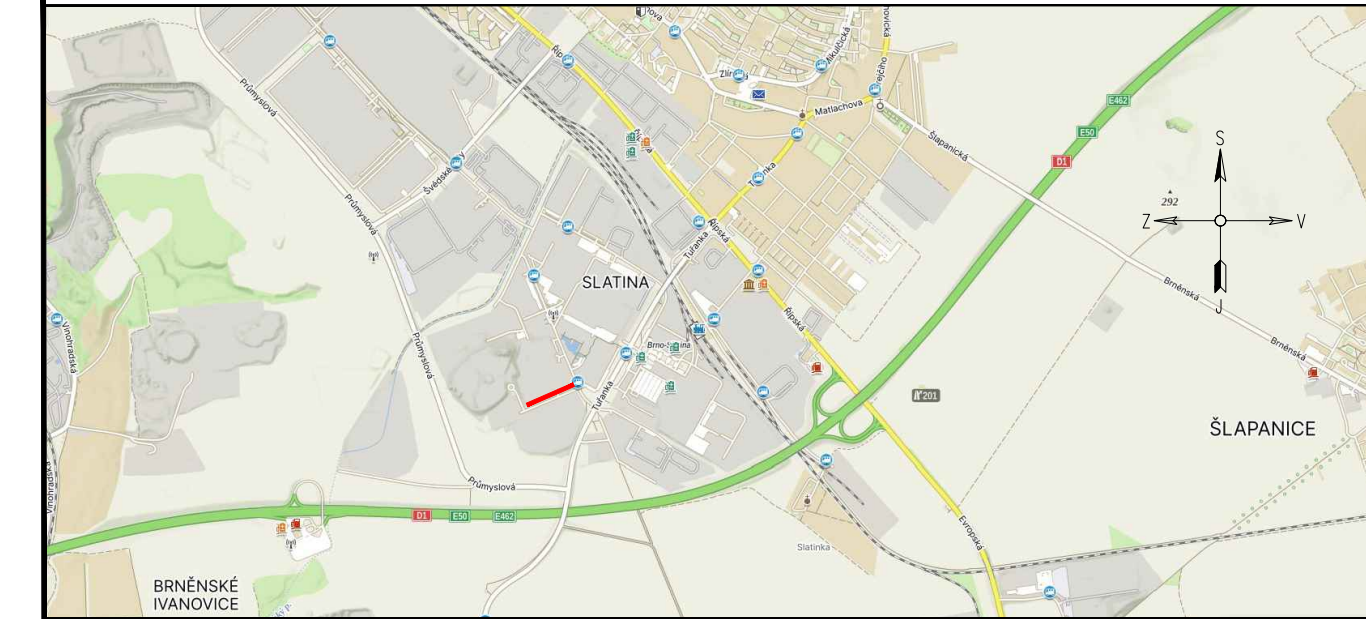
**LEGENDA:**

-  IP12 STÁVAJÍCÍ SVISLÉ DZ - MÍSTNÍ ÚPRAVA - PONECHAT
-  IP12 NAVRHOVANÉ PŘECHODNÉ SVISLÉ DZ
-  STÁVAJÍCÍ VODOROVNÉ DZ - BÍLOU BARVOU
-  STÁVAJÍCÍ VODOROVNÉ DZ - ŽLUTOU BARVOU

**POZNÁMKY:**

- Přechodná úprava provozu na pozemní komunikaci musí být realizována podle zákona č. 361/2000 Sb., vyhlášky č. 294/2015 Sb., podle příslušných českých technických norem ČSN a technických podmínek Ministerstva dopravy.

**PŘEHLEDOVÁ MAPA:**



ZNAKOM s.r.o. – ZENGROVA 2694/4, 615 00 BRNO, TEL. 602 593 383, ZNAKOM@ZNAKOM.CZ, (PRACOVÍŠTĚ: RYBNÍČEK 12, 602 00 BRNO)			
Navrh/vypracoval: <b>David SKALICKÝ</b> podpis: <i>Skalický</i>	Zodpovědný projektant: <b>David SKALICKÝ</b> podpis: <i>Skalický</i>	Reditel: <b>Ing. Petr OŠMERA</b> podpis: <i>Ošmera</i>	Zhotovitel: <b>ZNAKOM</b> ZNAKOM s.r.o., ZENGROVA 2694/4, 615 00 BRNO
Technická kontrola: <b>Ing. Petr OŠMERA</b> podpis: <i>Ošmera</i>	Hlavní inženýr projektu: <b>Ing. Petr OŠMERA</b> podpis: <i>Ošmera</i>		

Kraj: JIHO-MORAVSKÝ	Čís. zakázky: 24Z00557	
Okres: BRNO-MĚSTO	Čís. revize: 01	
Investor: CTPark Brno, spol. s r.o.	Datum: 07/2024	
Akce: CTPark BRNO BRNĚNSKÁ PRŮMYŠLOVÁ ZÓNA ČERNOVICKÁ TERASA	Formát: 297x840	
Objekt: NÁVRH PŘECHODNÉ ÚPRAVY PROVOZU	Měřítko: 1:1000	
Příloha: SITUACE	Stupeň: RDS	Souprava: 2.