

Bod programu č.: 16

Zcizení pozemku p.č. 486 v k.ú. Dvorská

Obsah:

Rada předkládá Zastupitelstvu žádost Majetkového odboru Magistrátu města Brna o vyjádření ke zcizení pozemku p.č. 486 v k.ú. Dvorská.

Rada na své 60/IX. schůzi pod bodem programu č. 21 doporučila Zastupitelstvu nesouhlasit s prodejem pozemku p.č. 486 v k.ú. Dvorská, nesouhlasit se zcizením části pozemku p.č. 486 v k.ú. Dvorská, která se dle návrhu nového Územního plánu města Brna nachází v ploše krajinné zeleně, a souhlasit, pokud bude schválen nový Územní plán města Brna, se zcizením zbylé části pozemku formou směny za pozemky (jejich části) potřebné pro obchvat Tuřan, cyklostezku do Dvorsk či jiné akce na území městské části Brno-Tuřany.

Přílohy:

- přípis Majetkového odboru ze dne 24. 10. 2024
- mapa 3x
- mapa – současný ÚpmB
- mapa – návrh nového ÚpmB

Návrh usnesení:

Zastupitelstvo MČ Brno-Tuřany

nesouhlasí

s prodejem pozemku p.č. 486 v k.ú. Dvorská,

nesouhlasí

se zcizením části pozemku p.č. 486 v k.ú. Dvorská, která se dle návrhu nového Územního plánu města Brna nachází v ploše krajinné zeleně,

a souhlasí,

pokud bude schválen nový Územní plán města Brna, se zcizením zbylé části pozemku formou směny za pozemky (jejich části) potřebné pro obchvat Tuřan, cyklostezku do Dvorsk či jiné akce na území městské části Brno-Tuřany.

V Brně dne 3. 12. 2024

Zpracoval:
Mgr. Jiří Polák

Předkládá:
Rada MČ Brno-Tuřany

VÁŠ DOPIS Č. J.:

ZE DNE:

NAŠE Č. J.:

SPIS. ZN.:

MMB/0931393/2024

6300/MO/MMB/0931393/2024

Městská část Brno-Tuřany

Tuřanské nám. 1

620 00 BRNO

VYŘIZUJE:

Ing. Simona Panáčková

TELEFON:

+420 542 173 179

E-MAIL:

panackova.simona@brno.cz

ID DATOVÉ SCHRÁNKY:

a7kbrn

DATUM:

24.10.2024

POČET LISTŮ:

01

Vyjádření ke zcizení pozemku p.č. 486, k.ú. Dvorská

Vážení,

Majetkový odbor MMB v současné době prověřuje možnosti zcizení zbytného majetku - pozemku p.č. 486, k.ú. Dvorská, při ulici Zapletalova.

Z výše uvedeného důvodu Vás žádáme o vyjádření ke zcizení pozemku p.č. 486, k.ú. Dvorská, dle přiložené situační mapky.

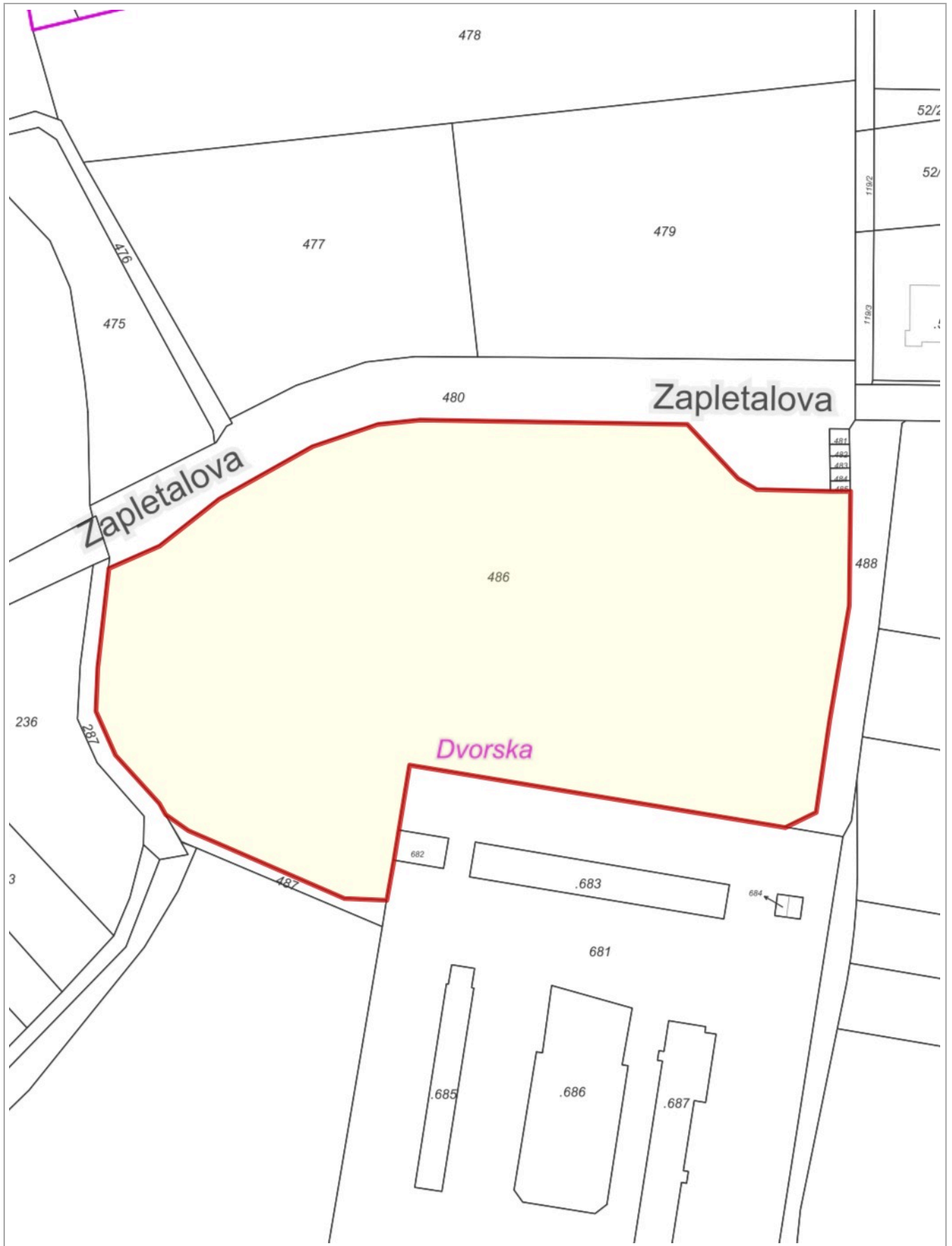
Současně sdělujeme, že s ohledem na sdělení vedoucí Majetkového odboru MMB (e-mail ze dne 21.10.2024) již k předmětné žádosti nepřikládáme stanovisko OÚPR MMB.

S pozdravem

Mgr. Nikol Wagnerová

vedoucí Majetkového odboru

PŘÍLOHY: - situační mapka

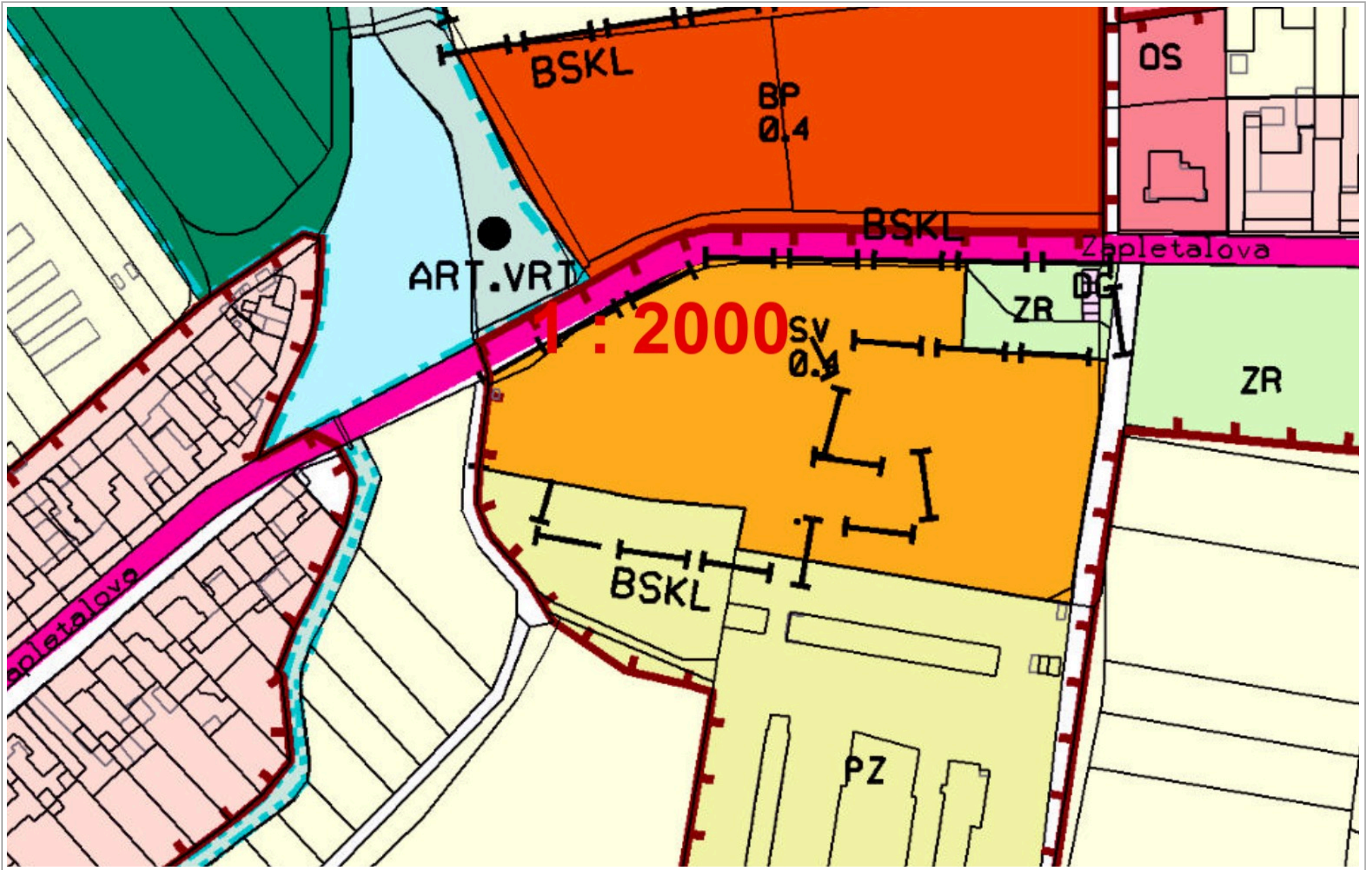


0 50 m 100 m

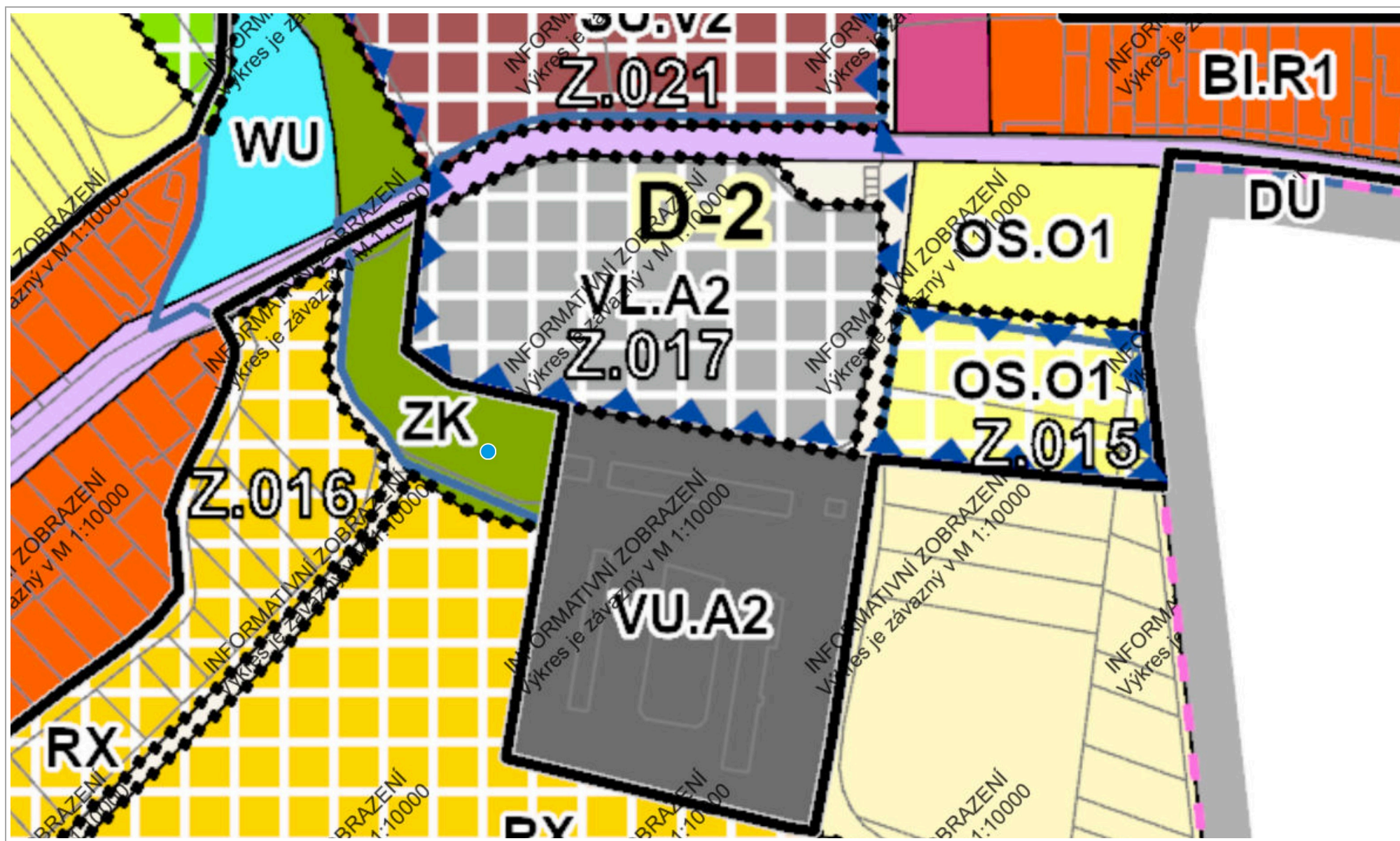
1 : 1 601







Připravovaný Územní plán města Brna – NÁVRH pro veřejné projednání (2024)



0 50 m 100 m

1 : 2 251