

**POZNÁMKA:**

- NAPĚTOVÁ SOUSTAVA NN** : 3PEN AC, 50Hz, 400/230 V/TN-C
- OCHRANA PŘED ÚRAZEM EL. PROUDEM V DS NN - DLE PNE 33 0000-1/6**
- ZÁKLADNÍ OCHRANA - ŽIVÝCH ČÁSTÍ : POLOHOU, PŘEPÁŽKAMI NEBO KRYTY, IZOLACÍ - DLE ČL. 3.2.2.1, 3.2.2.3, 3.2.2.4
  - OCHRANA PŘI PORUŠE - NEŽIVÝCH ČÁSTÍ : IZOLACÍ, AUTOMATICKÝM ODPOJENÍM OD ZDROJE - DLE ČL. 3.3.2.1, 3.3.2.5
- VNĚJŠÍ VLIVY** : STANOVUJE PNE 33 0000-2/5, TAB. Č.6 A Č.7
- PROSTOR** : VIZ. PROTOKOL O URČENÍ VNĚJŠÍCH VLIVŮ
- OCHRANNÁ PÁSMA EL. ZAŘÍZENÍ - DLE ZÁK. 458/2000 SB (\*), PLATNÁ OD 1.1.2001**
- KABELU 1KV : 1M PO OBOU STRANÁCH KABELU
  - SDĚLOVACÍ VEDENÍ PROVOZOVATELE DS : 1M PO OBOU STRANÁCH KABELU
  - VENKOVNÍ VEDENÍ NN 1KV : NENÍ V ZÁKONĚ DEFINOVÁNO

**STÁVAJÍCÍ SÍŤE NN EG.D**

- KABELOVÉ VEDENÍ
- PŘÍPOJKOVÁ SKŘÍŇ

**PROJEKTOVANÉ SÍŤE**

- KABELOVÉ VEDENÍ V CHRÁNIČCE / ŽLABU
- PŘÍPOJKOVÁ SKŘÍŇ
- ROZPOJOVACÍ SKŘÍŇ
- UZEMNĚNÍ

**KATASTR + POLOHOPIS**

- HRANICE PARCEL
- VNITŘNÍ KRESBA PARCEL
- STÁVAJÍCÍ OBJEKTY
- OPLOCENÍ
- STROM / KEŘ

**STÁVAJÍCÍ INŽENÝRSKÉ SÍŤE:**

- BVK, KANALIZAČNÍ STOKA
- BVK, VODOVOD
- GASNET, PLYNOVOD NTL
- CETIN, KOMUNIKAČNÍ SÍŤ
- CETIN, KOMUNIKAČNÍ SÍŤ (NEZAMĚŘENÁ POLOHA)
- TSB, VEŘEJNÉ OSVĚTLENÍ
- BKOM, ULIČNÍ VPUSŤ

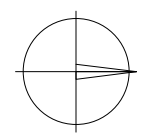
SOUBĚHY KABELŮ NN DLE ČSN 73 6005 [cm]			KŘÍŽENÍ KABELŮ NN DLE ČSN 73 6005 [cm]		
VO, NN	5		VO, NN	5	
VN	20		VN	20	
SDEL	30	10*	SDEL	30	10*
NTL	40		NTL	40	10*
STL	60		STL	100	10*
VODA	40		VODA	40	20*
KANALIZACE	50		KANALIZACE	30	

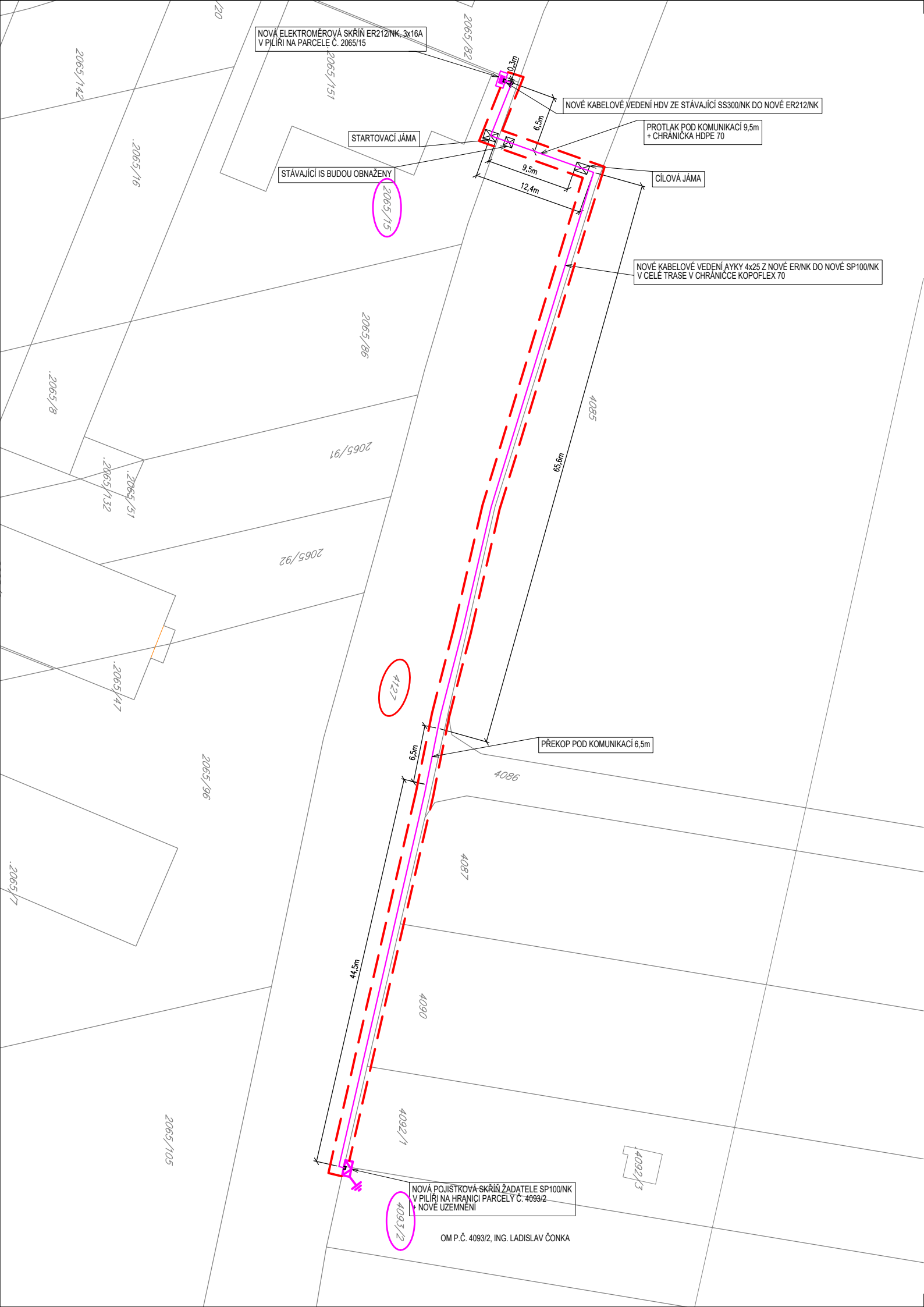
**UPOZORNĚNÍ:**

- VŠECHNY STÁVAJÍCÍ INŽENÝRSKÉ SÍŤE MUSÍ BÝT PŘED ZAHÁJENÍM STAVBY VYTÝCENY, DLE USTANOVENÍ 4. VYHL. Č. 10/74 SB. O GEODETICKÝCH PRACÍCH VE VÝSTAVBĚ
- PŘI KŘÍŽENÍ A SOUBĚHU S OSTATNÍMI INŽENÝRSKÝMI SÍŤEMI JE NUTNO SE ŘÍDIT ČSN 73 6005 PROSTOROVÉ USPOŘÁDÁNÍ SÍŤI
- SCHÉMATICKÉ ZNAČKY JSOU KVŮLI PŘEHLEDNOSTI ZVĚŠENY, NEODPOVÍDAJÍ MĚŘÍTKU

VYPRACOVAL	KAMIL KNĚŽÍČEK	ZOD. PROJEKTANT	MICHAL GRIMM	
ZHOTOVITEL PD	ELING CZ S.R.O., STŘELNICE 2797/22A, 628 00 BRNO			
KRAJ	JIHOMORAVSKÝ	OKRES	BRNO-MĚSTO	
KATASTR. ÚZEMÍ	TUŘANY			
MÍSTO STAVBY	BRNO, UL. PRATECKÁ			
STAVEBNÍK	ING. LADISLAV ČONKA DVORECKÁ 756/14, 620 00 BRNO			Č. STAVBY: -
NÁZEV STAVBY	BRNO, UL. PRATECKÁ, P.Č. 4093/2, PŘÍPOJKA NN, P. ČONKA			DATUM: 11-2024
				FORMÁT: 2 x A4
				STUPEŇ PD: DPPS
NÁZEV VÝKRESU	KOORDINAČNÍ SITUAČNÍ VÝKRES			MĚŘÍTKO: 1:500
				Č. VÝKRESU: 03

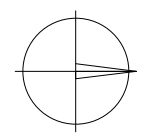
AUTORIZACE:





**DOTČENÉ POZEMKY:**

- XXX/XX POZEMKY SOUKROMÝCH MAJITELŮ
- XXX/XX POZEMKY MĚSTA / OBCE / STÁTU
- OCHRANNÉ PÁSMO - 1M



AUTORIZACE:

VYPRACOVAL	KAMIL KNĚŽÍČEK	ZOD. PROJEKTANT	MICHAL GRIMM	 <small>projekční inženýrská společnost</small>	
ZHOTOVITEL PD	ELING CZ S.R.O., STŘELNICE 2797/22A, 628 00 BRNO				Č. ZAKÁZKY: EP2024-090
KRAJ	JIHOMORAVSKÝ	OKRES	BRNO-MĚSTO		
KATASTR. ÚZEMÍ	TUŘANY				
MÍSTO STAVBY	BRNO, UL. PRATECKÁ				
STAVEBNÍK	ING. LADISLAV ČONKA DVORECKÁ 756/14, 620 00 BRNO			Č. STAVBY:	-
NÁZEV STAVBY	BRNO, UL. PRATECKÁ, P.Č. 4093/2, PŘÍPOJKA NN, P. ČONKA			DATUM:	11-2024
				FORMÁT:	2 x A4
		STUPEŇ PD:	DPPS		
NÁZEV VÝKRESU	KATASTRÁLNÍ SITUAČNÍ VÝKRES			MĚŘÍTKO:	Č. VÝKRESU:
				1:500	02