

Bod programu č.: 19

Směna pozemků v k.ú. Brněnské Ivanovice – ul. Tuřanská

Obsah:

Rada předkládá Zastupitelstvu návrh na směnu pozemků v k.ú. Brněnské Ivanovice při ulici Tuřanská. Jedná se o pozemek p.č. 294/14 a část pozemku p.č. 294/13 o výměře 6 m², které jsou nutné pro rekonstrukci přilehlé účelové komunikace vedoucí směrem k mateřské škole. Vlastníci pozemků požadují část sousedního pozemku p.č. 298/1 o výměře 16 m².

Rada na své 60/IX. schůzi pod bodem programu č. 24 doporučila Zastupitelstvu souhlasit se směnou pozemku p.č. 294/14 o výměře 5 m² a části pozemku p.č. 294/13 v k.ú. Brněnské Ivanovice o výměře 6 m² ve vlastnictví doc. Ing. Tomáše Kučery a Ing. Jany Kučerové za část pozemku p.č. 298/1 v k.ú. Brněnské Ivanovice o výměře 16 m² ve vlastnictví statutárního města Brna, dotčené části pozemku jsou vymezeny v geometrickém plánu, který tvoří tohoto bodu, a požádat Magistrát města Brna o realizaci směny pozemků.

Přílohy:

- mapa 2x
- geometrický plán – příloha usnesení

Návrh usnesení:

Zastupitelstvo MČ Brno-Tuřany

souhlasí

se směnou pozemku p.č. 294/14 o výměře 5 m² a části pozemku p.č. 294/13 v k.ú. Brněnské Ivanovice o výměře 6 m² ve vlastnictví doc. Ing. Tomáše Kučery a Ing. Jany Kučerové za část pozemku p.č. 298/1 v k.ú. Brněnské Ivanovice o výměře 16 m² ve vlastnictví statutárního města Brna, dotčené části pozemku jsou vymezeny v geometrickém plánu, který tvoří tohoto usnesení,

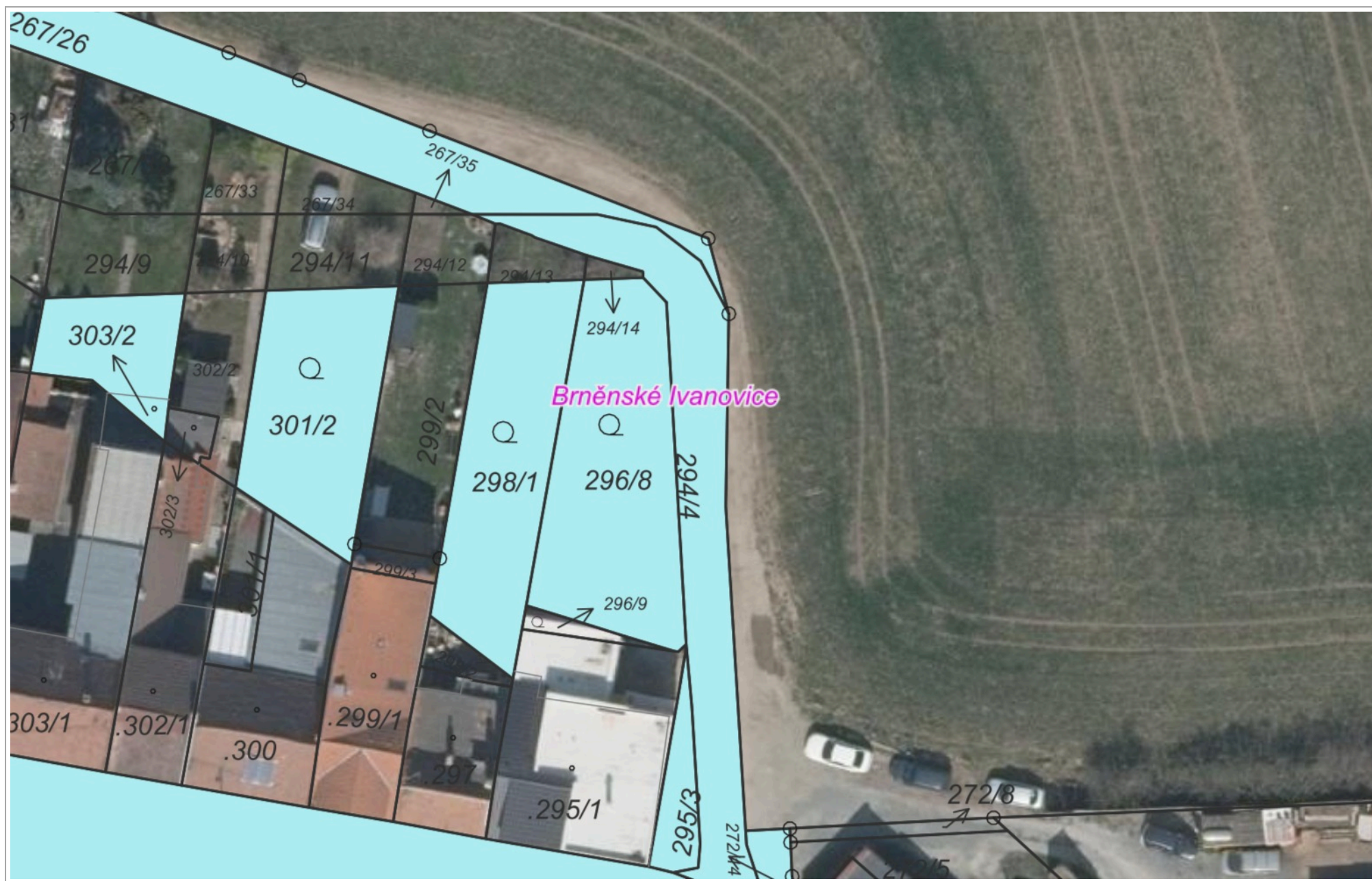
a žádá

Magistrát města Brna o realizaci směny pozemků.

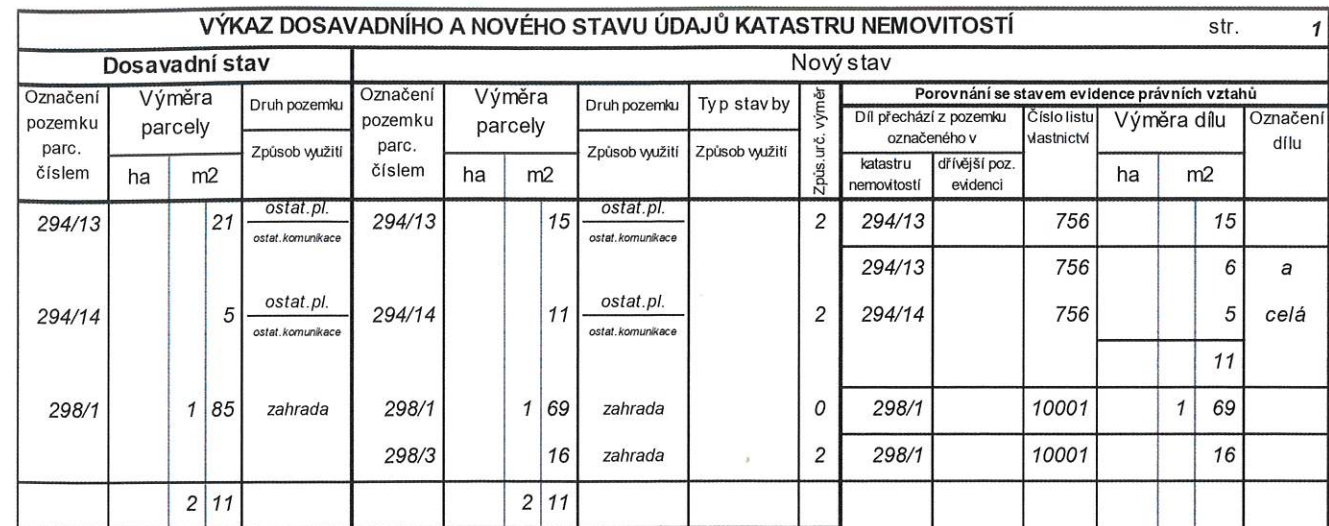
V Brně dne 3. 12. 2024

Zpracoval:
Mgr. Jiří Polák


Předkládá:
Rada MČ Brno-Tuřany







Číslo bodu	Souřadnice pro zápis do KN			Poznámka
	Y	X	Kód kvality	
990-2	595012,71	1165954,68	6	nepřístupný bod
1779-28	595006,44	1165958,11	3	nepřístupný bod
1870-21	595008,68	1165930,43	3	sl.plotu
1915-1	595002,24	1165934,47	3	barva na podezdívce plotu
1915-2	595009,26	1165934,71	3	barva na podezdívce plotu
1	595002,65	1165936,79	3	sl.plotu
2	595009,66	1165937,03	3	znak z plastu

<h1>GEOMETRICKÝ PLÁN</h1> <p>pro</p> <p><i>rozdělení pozemku</i></p>	Geometrický plán ověřil autorizovaný zeměměřický inženýr:	Stejnopis ověřil autorizovaný zeměměřický inženýr:
	Jméno, příjmení: <i>Ing. Pavel Tuček</i>	Jméno, příjmení: <i>Ing. Pavel Tuček</i>
	Číslo položky seznamu autorizovaných zeměměřických inženýrů: <i>468</i>	Číslo položky seznamu autorizovaných zeměměřických inženýrů: <i>468</i>
	Dne: <i>21.10.2024</i> Číslo: <i>133/2024</i>	Dne: <i>29.10.2024</i> Číslo: <i>99/2024</i>
	Náležitosti a přesnosti odpovídá právním předpisům	Tento stejnopis odpovídá geometrickému plánu v elektronické podobě uloženému v dokumentaci katastrálního úřadu.
Vyhotožil: <i>Ing. Pavel Tuček</i> <i>Vítězná 8, 62000 Brno</i> <i>IČ 04308271</i>	Katastrální úřad souhlasí s očíslováním parcel.	Ověření stejnopisu geometrického plánu v listinné podobě.
Číslo plánu: 1992-105/2024	Petr Doležal KÚ pro Jihomoravský kraj KP Brno-město PGP-2072/2024-702 2024.10.29 08:45:09 +01'00'	
Okres: <i>Brno-město</i>		
Obec: <i>BRNO</i>		
Kat. území: <i>BRNĚNSKÉ IVANOVICE</i>		
Mapový list: <i>KMD, BRNO 8-2/4</i>		
Dosavadním vlastníkům pozemků byla poskytnuta možnost seznámit se v terénu s průběhem navrhovaných nových hranic, které byly označeny předepsaným způsobem:		
<i>viz. seznamůvlastníků</i>		