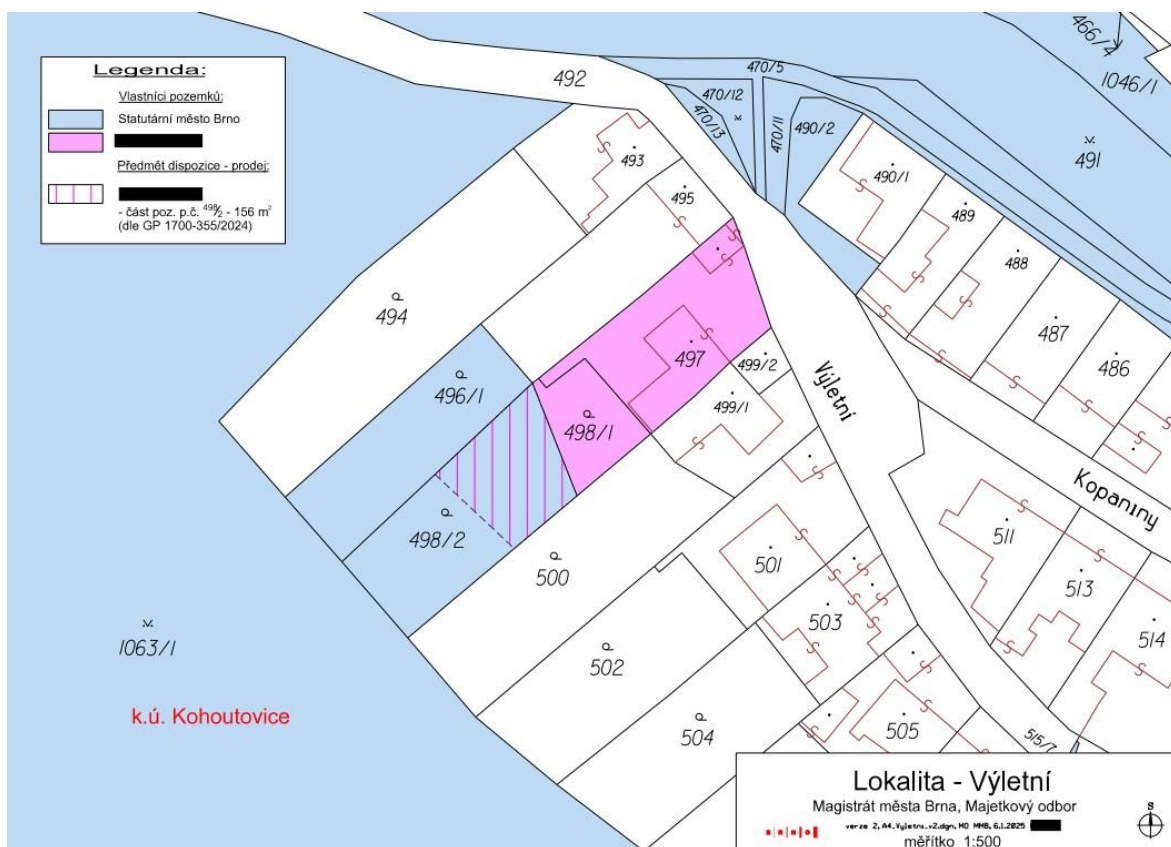


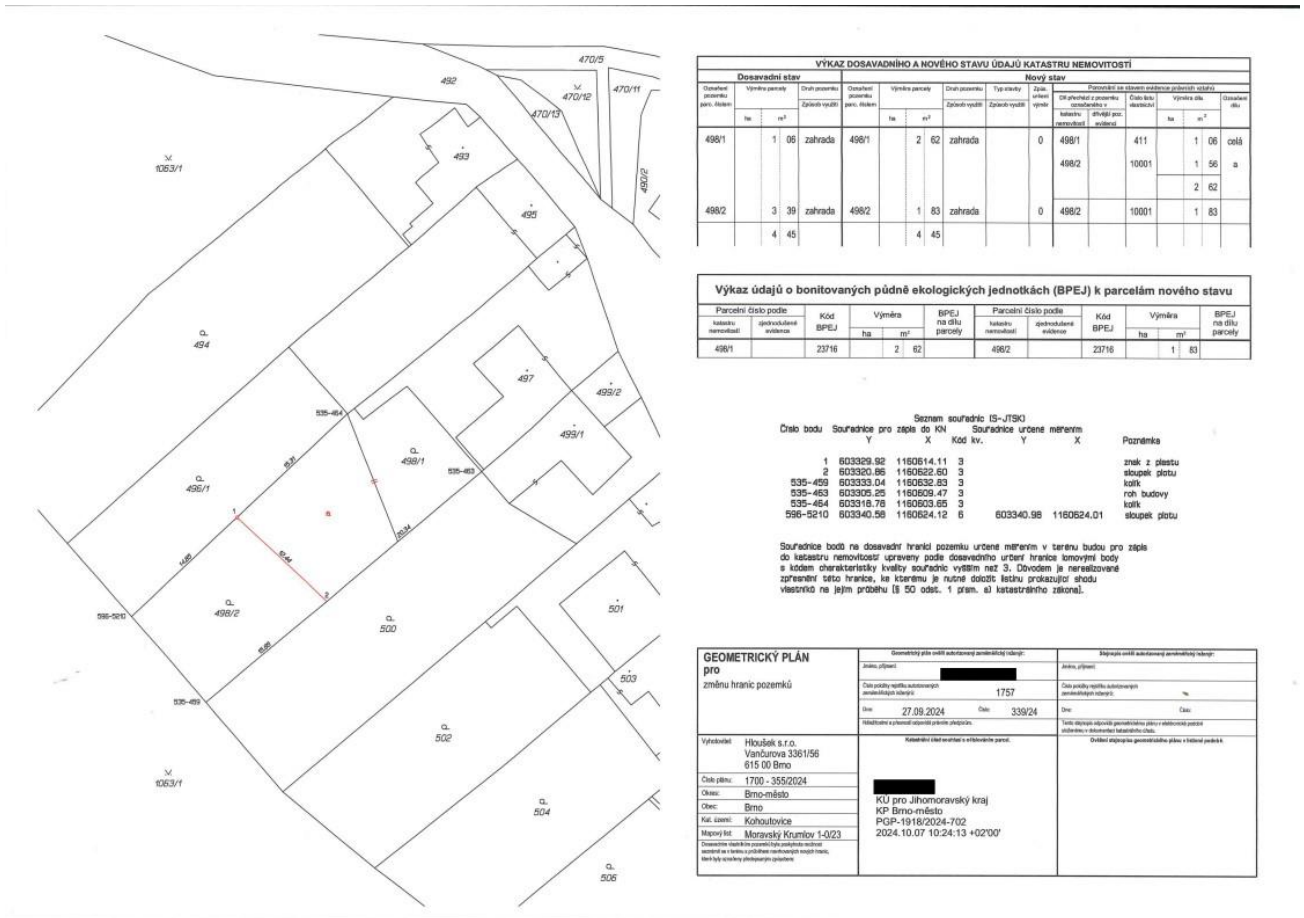
STATUTÁRNÍ MĚSTO BRNO Majetkový odbor MMB

Záměr obce prodat, směnit, darovat, pronajmout, propachtovat nebo vypůjčit hmotnou nemovitou věc nebo právo stavby anebo je přenechat jako výprosu a záměr obce smluvně zřídít právo stavby k pozemku ve vlastnictví obce

V souladu s ustanovením § 39, odstavec 1, z.č. 128/2000 Sb., o obcích, v platném znění zveřejňujeme po dobu 15-ti dnů záměry statutárního města Brna

1. prodej části pozemku p. č. 498/2 zahrada o výměře 156 m² v k. ú. Kohoutovice (označené geometrickým plánem č. 1700-355/2024 jako díl „a“, který se tímto geometrickým plánem slučuje do pozemku p. č. 498/1 o výměře 262 m² v k. ú. Kohoutovice)





VÝKAZ DOSAVADNÍHO A NOVÉHO STAVU ÚDAJŮ KATASTRU NEMOVITOSTÍ											
Dosaavadní stav						Nový stav					
Dosaavadní parcel. číslo	Výměra parc. dílu	Druh pozemku	Dosaavadní parcel. číslo	Výměra parc. dílu	Druh pozemku	Typ stavby	Znak stavby	Pozemek se stavěným objektem (stavba)			Dosaavadní stav
								Parcel. číslo pozemku	Výměra parc. dílu	Stavba	
498/1	1 06	zahrada	498/1	2 62	zahrada	0	498/1	411	1 06	část	
							498/2	10001	1 56	a	
498/2	3 39	zahrada	498/2	1 83	zahrada	0	498/2	10001	1 83		
	4 45			4 45							

Výkaz údajů o bonitovaných půdně ekologických jednotkách (BPEJ) k parcelám nového stavu							
Parcelní číslo podle katastru nemovitostí	Kód BPEJ	Výměra ha	BPEJ na 100 m ² půdní plochy	Parcelní číslo podle katastru nemovitostí	Kód BPEJ	Výměra ha	BPEJ na 100 m ² půdní plochy

Seznam souřadnic (S-JTSK)

Číslo bodu	Souřadnice pro zápis do KN	Souřadnice určene měřicím	Poznámka
Y	X	Y	X
1	603329.92	116014.11	3 znak z plánu
2	603320.86	116022.60	3 skopek plánu
535-499	603333.04	116032.83	3 kolík
535-493	603325.25	116050.47	3 roh budovy
535-464	603318.76	116050.65	3 kolík
598-5210	603340.58	116024.12	6 603340.98 116024.01 skopek plánu

Souřadnice bodů na dosaavadní hranici pozemku určene měřicím v terénu budou pro zápis do katastru nemovitostí upraveny podle dosaavadního určení hranice lomových bodů s kódom charakteristicky kvality souřadnic vyřazení naz 3. Důvodem je nerealizované zpravení této hranice, ke kterému je nutné dodat listinu prokazující shodu výsledků na jejím průběhu (š 50 odst. 1 gram. al katastrálního zákona).

Výkresové zjednodušení	Geometrický plán podle ustanovení paragrafu 1757		Měřítko podle ustanovení paragrafu 1757	
	Číslo přílohy	Číslo přílohy	Číslo přílohy	Číslo přílohy
1757	1757	1757	1757	1757
27.09.2024	27.09.2024	339/24	339/24	339/24
Katastrální úřad Brno - město				
Doklad o provedení geometrického plánu v katastrálním úřadu				

(informace o uvedeném záměru a dalším postupu i mapové podklady k nahlédnutí Vám poskytné Mgr. Irena Ráčková, Majetkový odbor Magistrátu města Brna, Malinovského nám. 3, 601 67 Brno, dv. 217, tel. 542173079, e-mail: rackova.irena@brno.cz)

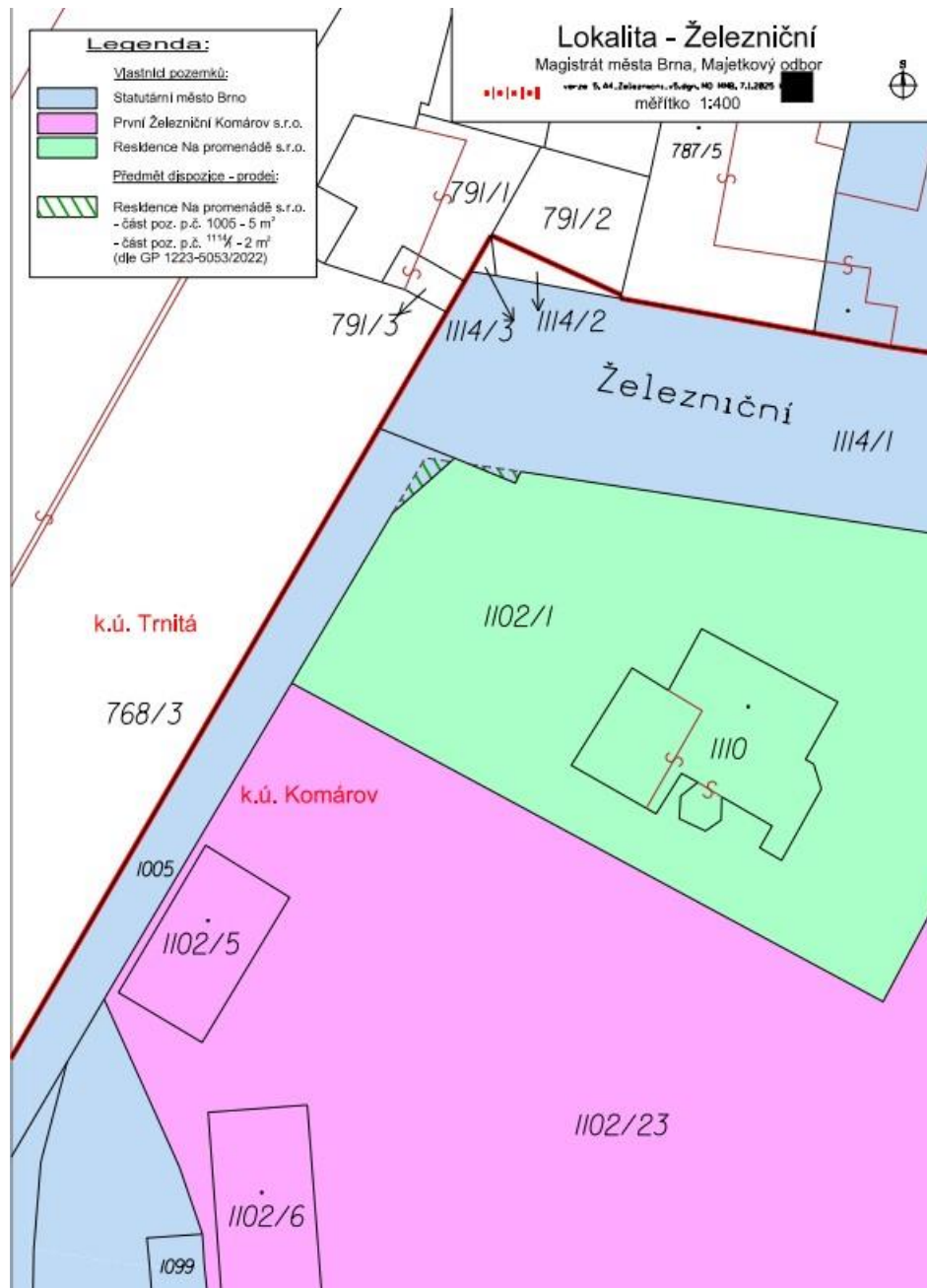
2. prodej pozemku p. č. 2457/2 zahrada o výměře 82 m² v k. ú. Královo Pole

(informace o uvedeném záměru a dalším postupu i mapové podklady k nahlédnutí Vám poskytné Mgr. Dana Píknová, Majetkový odbor Magistrátu města Brna, Malinovského nám. 3, 601 67 Brno, dv. 218, tel. 542173087, e-mail: piknova.dana@brno.cz)

3. prodej částí pozemků:

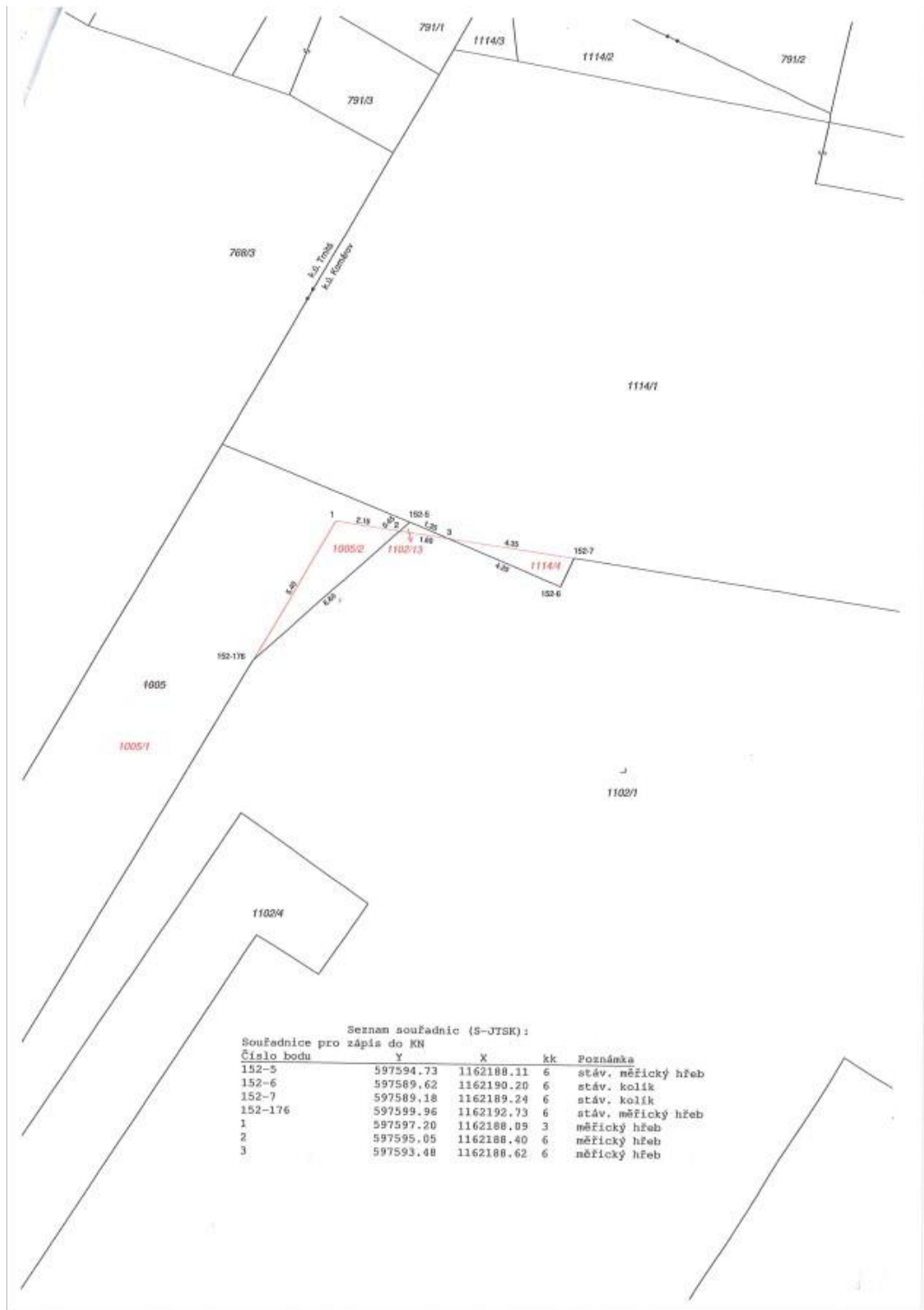
- p. č. 1005 ostatní plocha, ostatní komunikace, která je oddělena geometrickým plánem č. 1223-5053/2022 ze dne 03.05.2022 a nově označena jako pozemek p. č. 1005/2 ostatní plocha, ostatní komunikace, o výměře 5 m²,
- p. č. 1114/1 ostatní plocha, ostatní komunikace, která je oddělena geometrickým plánem č. 1223-5053/2022 ze dne 03.05.2022 a nově označena jako pozemek p. č. 1114/4 ostatní plocha, ostatní komunikace, o výměře 2 m²

vše v k. ú. Komárov z vlastnictví statutárního města Brna do vlastnictví společnosti Residence Na proměně s.r.o., se sídlem Pobřežní 249/46, Karlín, 186 00 Praha 8, IČO: 21381542



VÝKAZ DOSAVADNÍHO A NOVÉHO STAVU ÚDAJŮ KATASTRU NEMOVITOSTÍ											
Dosavadní stav			Nový stav								
Označení pozemku parc. číslem	Výměra parcely ha : m ²	Druh pozemku Způsob využití	Označení pozemku parc. číslem	Výměra parcely ha : m ²	Druh pozemku Způsob využití	Typ stavby Způsob využití	Způsob určení výměry	Převodní se stavem evidence právních vztahů			
								Číslo listu katastru nemovitostí	Číslo listu věcných vztahů	Označení dílu	
1005	13 : 01	ostat. st. ostat. korekce	1005/1	12 : 96	ostat. st. ostat. korekce		0	1005		10001	12 : 96
			1005/2	5	ostat. st. ostat. korekce		0	1005		10001	5
1102/1	47 : 22	ostat. st. společný dvůr	1102/1	47 : 21	ostat. st. společný dvůr		0	1102/1		276	47 : 21
			1102/13	1	ostat. st. jiná plocha		0	1102/1		276	1
1114/1	14 : 51	ostat. st. ostat. korekce	1114/1	14 : 49	ostat. st. ostat. korekce		0	1114/1		10001	14 : 49
			1114/4	2	ostat. st. ostat. korekce		0	1114/1		10001	2
	74 : 74			74 : 74							

GEOMETRICKÝ PLÁN pro rozdělení pozemků	Geometrický plán ověřil úředně oprávněný zeměměřičský inženýr Jméno, příjmení: [redacted]	Stejnopis ověřil úředně oprávněný zeměměřičský inženýr: Jméno, příjmení: [redacted]
	Číslo poločky seznamu úředně oprávněných zeměměřičských inženýrů: 2490/10	Číslo poločky seznamu úředně oprávněných zeměměřičských inženýrů: 2490/10
	Dne: 3. 5. 2022 Číslo: 424/2022	Dne: 10. 5. 2022 Číslo: 457/2022
	Tisknoutími a přesností odpovídá právním předpisům.	Tento stejnopis odpovídá geometrickému plánu v elektronické podobě uloženému v dokumentaci katastrálního úřadu.
Vyhoví: GEO75 s.r.o., IČ 27699579 Sokolova 32 619 00 Brno [redacted]	Katastrální úřad souhlasí s očištěním parcel. KÚ pro Jihomoravský kraj KP Brno-město [redacted]	Ověření stejnopisu geometrického plánu v listinné podobě. [redacted]
Číslo plánu: 1223-5053/2022 Obec: Brno-město Katastr. území: Komárov Mapový list: Brno 9-1/22 Dosavadním vlastním pozemků byla poskytnuta možnost seznámit se v terénu a průběhem navrhovaných nových hranic, které byly označeny příslušným způsobem. viz. seznam souřadnic	PGP-775/2022-702 2022.05.10 10:15:54 CEST	



(informace o uvedeném záměru a dalším postupu i mapové podklady k nahlédnutí Vám poskytne Mgr. Drahomíra Kutá, Majetkový odbor Magistrátu města Brna, Malinovského nám. 3, 601 67 Brno, dv. 207, tel. 542173543, e-mail: kuta.drahomira@brno.cz)

Vyjádření a případné dotazy zasílejte na adresu pracovníka uvedeného pod příslušným bodem

Mgr. Nikol Wagnerová
vedoucí MO MMB

Zveřejněno: od:

do: